





**ГОСУДАРСТВЕННОЕ БЮДЖЕТНОЕ ОБЩЕОБРАЗОВАТЕЛЬНОЕ
УЧРЕЖДЕНИЕ САРАТОВСКОЙ ОБЛАСТИ «ШКОЛА-ИНТЕРНАТ
Г. ПУГАЧЕВА»**

<p>РАССМОТРЕНО На заседании МО учителей естественно-математического цикла Руководитель МО  Данилова Е.В. Протокол №1 от 30.08.2024 г.</p>	<p>СОГЛАСОВАНО Заместитель директора по УВР ГБОУ СО «Школа-интернат г. Пугачева»  Драгунова О.И. 30.08.2024 г.</p>	<p>УТВЕРЖДЕНО Директор ГБОУ СО «Школа- интернат г. Пугачева»  Урабасова М.А. Приказ №251 от 30.08.2024 г.</p> 
--	---	--

**Рабочая программа общего образования
обучающихся с умственной отсталостью
(интеллектуальными нарушениями)
вариант 1**

«География»

(9 класс)

2024-2025 учебный год

ОГЛАВЛЕНИЕ

I. ПОЯСНИТЕЛЬНАЯ ЗАПИСКА.....	3
II. СОДЕРЖАНИЕ ОБУЧЕНИЯ.....	5
III. ПЛАНИРУЕМЫЕ РЕЗУЛЬТАТЫ.....	7
IV. ТЕМАТИЧЕСКОЕ ПЛАНИРОВАНИЕ.....	11

I. ПОЯСНИТЕЛЬНАЯ ЗАПИСКА

Рабочая программа по учебному предмету «География» составлена на основе Федеральной адаптированной основной общеобразовательной программы обучающихся с умственной отсталостью (интеллектуальными нарушениями), далее ФАООП УО (вариант 1), утвержденной приказом Министерства просвещения России от 24.11.2022г. № 1026 (<https://clck.ru/33NMkR>).

ФАООП УО (вариант 1) адресована обучающимся с легкой умственной отсталостью (интеллектуальными нарушениями) с учетом реализации их особых образовательных потребностей, а также индивидуальных особенностей и возможностей.

Учебный предмет «География» относится к предметной области «Естествознание» и является обязательной частью учебного плана.

В соответствии с учебным планом рабочая программа по учебному предмету «География» в 9 классе рассчитана на 34 учебные недели и составляет 68 часов в год (2 часа в неделю).

ФАООП УО (вариант 1) определяет цель и задачи учебного предмета «География».

Цель обучения - сформировать у обучающихся с умственной отсталостью (интеллектуальными нарушениями) умение использовать географические знания и умения в повседневной жизни для объяснения, оценки разнообразных природных, социально-экономических и экологических процессов и явлений, адаптации к условиям окружающей среды и обеспечения безопасности жизнедеятельности, экологически обоснованного поведения в окружающей среде.

Задачи обучения:

– формирование представлений о географии и ее роли в понимании природных и социально-экономических процессов и их взаимосвязей;

– формирование представлений об особенностях природы, жизни, культуры и хозяйственной деятельности людей, экологических проблемах России, разных материков и отдельных стран;

– формирование умения выделять, описывать и объяснять существенные признаки географических объектов и явлений;

– формирование умений и навыков использования географических знаний в повседневной жизни для объяснения явлений и процессов, адаптации к условиям территории проживания, соблюдения мер безопасности в случаях стихийных бедствий и техногенных катастроф;

– овладение основами катастрофической грамотности и использование элементарных практических умений и приемов использования географической карты для получения географической информации;

– формирование умения вести наблюдения за объектами, процессами и явлениями географической среды, их изменениями в результате природных и антропогенных воздействий.

Рабочая программа по учебному предмету «География» в 9 классе определяет следующие задачи:

– познакомить с культурой и бытом разных народов;

– показать особенности взаимодействия человека и природы;

– помочь усвоить правила поведения в природе;

– содействовать патриотическому, эстетическому, экологическому воспитанию;

– формирование и развитие личностного отношения к своему населенному пункту как части России;

– учить анализировать, сравнивать изучаемые объекты и явления, понимать причинно-следственные зависимости;

– содействовать развитию абстрактного мышления, развивать воображение. Расширять лексический запас. Развивать связную речь.

II. СОДЕРЖАНИЕ ОБУЧЕНИЯ

Содержание учебного предмета «География» позволяет формировать у обучающихся широкий спектр видов учебной деятельности, таких, как умение классифицировать, наблюдать, делать выводы, объяснять, доказывать, давать определения понятиям.

Подбор материала в 9 классе предусматривает углубление, систематизацию и обобщение знаний о материках и океанах. Изучение вопросов физической, экономической и социальной географии разных стран рассматривается в тесной взаимосвязи, а природа изучается как среда обитания и жизнедеятельности людей, как источник ресурсов для развития народного хозяйства. Компактное изучение этих стран дает возможность рассказать о распаде монополизированного государства, на данном материале проанализировать последствия, повлиявшие на углубление экономического кризиса и на усугубление национальных проблем.

В процессе изучения стран Евразии предусматривается просмотр видеофильмов о природе, достопримечательностях изучаемой страны, культуре и быте ее народа.

Заканчивается курс географии региональным обзором. В процессе изучения своего края обучающиеся систематизируют знания о природе края, знакомятся с местными экономическими проблемами, узнают о профессиях, на которые имеется спрос в данном регионе. Уделяется внимание изучению социальных, экологических и культурных аспектов. Рассмотрение вопросов истории, этнографии, национальных и региональных культурных традиций будет способствовать воспитанию у обучающихся патриотических чувств.

Содержание разделов

№	Название раздела	Количество часов	Контрольные работы
1.	Введение. Политическая карта Евразии	1	
2.	Западная Европа	6	1
3.	Южная Европа	3	
4.	Северная Европа	3	
5.	Восточная Европа	12	1
6.	Центральная Азия	5	1
7.	Юго-Западная Азия	7	1
8.	Южная Азия	2	
9.	Восточная Азия	5	1
10.	Юго-Восточная Азия	3	
11.	Россия (повторение)	6	1
12.	Свой край	15	1
	Итого	68	7

III. ПЛАНИРУЕМЫЕ РЕЗУЛЬТАТЫ

Личностные:

- умение нести личную ответственность за свои поступки на основе представлений о нравственных нормах, социальной справедливости;
- умение слушать собеседника и вести диалог, готовности признавать возможность существования различных точек зрения и права каждого иметь свою; излагать свое мнение и пытаться аргументировать свою точку зрения и давать оценку событий;
- сформированность ответственного отношения к выбору и построению дальнейшей индивидуальной траектории образования на базе ориентировки в мире профессий и профессиональных предпочтений;
- владение навыками адаптации в динамично изменяющемся и развивающемся мире;
- осознание своей этнической принадлежности, обобщение знаний о культуре народов родного края;
- владение навыками коммуникации и принятыми нормами социального взаимодействия, в том числе владение вербальными и невербальными коммуникативными компетенциями, использование доступных информационных технологий для коммуникации;
- сформированность установки на безопасный, здоровый образ жизни, наличие мотивации к творческому труду, работе на результат, бережному отношению к материальным и духовным ценностям;
- способность к осмыслению социального окружения, своего места в нем, принятие соответствующих возрасту ценностей и социальных ролей;
- сформированность адекватных представлений о собственных возможностях, о насущно необходимом жизнеобеспечении;
- проявление готовности к самостоятельной жизни.

Предметные:

Минимальный уровень:

– представление об особенностях природы, жизни, культуры и хозяйственной деятельности людей, экологических проблемах России, разных материков и отдельных стран;

– владение приемами элементарного чтения географической карты: декодирование условных знаков карты; определение направлений на карте; определение расстояний по карте при помощи масштаба; умение описывать географический объект по карте;

– выделение, описание и объяснение существенных признаков географических объектов и явлений;

– сравнение географических объектов, фактов, явлений, событий по заданным критериям;

– использование географических знаний в повседневной жизни для объяснения явлений и процессов, адаптации к условиям территории проживания, соблюдения мер безопасности в случаях стихийных бедствий и техногенных катастроф.

Достаточный уровень:

– применение элементарных практических умений и приемов работы с географической картой для получения географической информации;

– ведение наблюдений за объектами, процессами и явлениями географической среды, оценка их изменения в результате природных и антропогенных воздействий;

– нахождение в различных источниках и анализ географической информации;

– применение приборов и инструментов для определения количественных и качественных характеристик компонентов природы;

– название и показ на иллюстрациях изученных культурных и исторических памятников своего родного края.

Система оценки достижений

Оценка личностных результатов предполагает, прежде всего, оценку продвижения обучающегося в овладении социальными (жизненными) компетенциями, может быть представлена в условных единицах:

- 0 баллов - нет фиксируемой динамики;
- 1 балл - минимальная динамика;
- 2 балла - удовлетворительная динамика;
- 3 балла - значительная динамика.

Оценка «5» ставится, если обучающийся:

- ориентируется на карте, находит и показывает географические объекты самостоятельно;
- понимает смысл вопроса и отвечает на вопросы полными распространенными предложениями;
- соблюдается связность слов в предложении. Приводит примеры, подтверждающие высказанное суждение;
- классифицирует объекты на группы по существенным признакам;
- дает последовательное описание объекта, раскрывающее его существенные признаки и свойства;
- правильно устанавливает причинно-следственные связи.

Оценка «4» ставится, если обучающийся:

- ориентируется на карте, но имеются неточности при нахождении и показе объекта;
- дает полные ответы на вопросы, но нарушена связность слов в построении предложения;
- не полно выделяет существенные признаки объекта, нарушена последовательность в описании объекта, явления.

Оценка«3» ставится, если обучающийся:

- испытывает затруднения в правильном показе изученных объектов на карте;
- дает неточный или неполный ответ на поставленный вопрос,
- материал излагает недостаточно полно и последовательно, нуждается в помощи учителя;
- испытывает трудности при классификации объектов на группы;
- самостоятельно не может обобщить полученные знания и установить причинно-следственные связи.

Оценка«2»- не ставится.

Поурочное планирование

№	Тема урока	Кол-во часов	Контрольная работа	дата	
				план	факт
Введение. Государства Евразии - 1 час					
1.	Политическая карта Евразии.	1			
Западная Европа – 6 часов					
2.	Великобритания (Соединенное Королевство Великобритании и Северной Ирландии).	1			
3.	Великобритания (Соединенное Королевство Великобритании и Северной Ирландии).	1			
4.	Франция (Французская Республика).	1			
5.	Франция (Французская Республика).	1			
6.	Германия (Федеративная Республика Германии).	1			
7.	Австрия (Австрийская Республика). Швейцария (Швейцарская Конфедерация).	1			
Южная Европа - 3 часа					
8.	Испания (Королевство Испания). Португалия (Португальская Республика).	1			
9.	Италия (Итальянская Республика).	1			
10.	Греция (Греческая Республика).	1			
Северная Европа - 3 часа					
11.	Норвегия (Королевство Норвегия).	1			
12.	Швеция (Королевство Швеция).	1			
13.	Финляндия (Финляндская Республика).	1			
Восточная Европа – 12 часов					
14.	Польша (Республика Польша).	1			
15.	Чехия (Чешская Республика). Словакия (Словацкая Республика).	1			
16.	Венгрия (Венгерская Республика)	1			
17.	Румыния (Республика Румыния). Болгария (Республика Болгария)	1			
18.	Сербия и Черногория	1			
19.	Эстония (Эстонская Республика)	1			

20.	Латвия (Латвийская Республика)	1			
21.	Литва (Литовская Республика).	1			
22.	Республика Беларусь	1			
23.	Украина.	1			
24.	Молдавия (Республика Молдова)	1			
25.	Обобщающий урок «Европейские государства»	1			
Центральная Азия – 5 часов					
26.	Казахстан (Республика Казахстан)	1			
27.	Узбекистан (Республика Узбекистан)	1			
28.	Туркменистан	1			
29.	Киргизия (Кыргызская Республика).	1			
30.	Таджикистан (Республика Таджикистан).	1			
Юго-Западная Азия – 7 часов					
31.	Грузия	1			
32.	Азербайджан (Азербайджанская Республика).	1			
33.	Армения (Республика Армения).	1			
34.	Турция (Турецкая Республика).	1			
35.	Ирак (Республика Ирак).	1			
36.	Иран (Исламская Республика Иран).	1			
37.	Афганистан (Исламская Республика Афганистан).	1			
Южная Азия – 2 часа					
38.	Индия (Республика Индия).	1			
39.	Индия (Республика Индия).	1			
Восточная Азия – 5 часов					
40.	Китай (Китайская Народная Республика).	1			
41.	Китай (Китайская Народная Республика).	1			
42.	Монголия.	1			
43.	Корея (Корейская Народно-Демократическая Республика и Республика Корея).	1			
44.	Япония.	1			

45.	Таиланд (Королевство Таиланд). Вьетнам (Социалистическая Республика Вьетнам).	1			
46.	Индонезия (Республика Индонезия) (по выбору учителя или другие государства).	1			
47.	Обобщающий урок «Государства Азии».	1			
Россия (повторение) – 6 часов					
48.	Границы России.	1			
49.	Россия (Российская Федерация) – крупнейшее государство Евразии.	1			
50.	Административное деление России.	1			
51.	Столица и крупные города России.	1			
52.	Обобщающий урок по теме «Россия».	1			
53.	Обобщающий урок по курсу: «География материков и океанов».	1			
Свой край – 15 часов					
54.	История возникновения нашего края.	1			
55.	Географическое положение. Границы. Рельеф.	1			
56.	Климат. Предсказание погоды по местным признакам. Народные приметы.	1			
57.	Полезные ископаемые и почвы. Реки, пруды, озера, каналы. Водоснабжение питьевой водой. Охрана водоемов.	1			
58.	Растительный мир. Красная книга. Охрана растительного мира.	1			
59.	Растительный мир. Красная книга. Охрана растительного мира.	1			
60.	Животный мир нашей местности. (Хищные и травоядные, дикие и сельскохозяйственные животные, птицы, рыбы, земноводные, насекомые). Вред природе, наносимый браконьерами. Красная книга. Охрана животных. Помощь зимующим птицам. Заповедники, заказники.	1			
61.	Животный мир нашей местно-	1			

	сти. (Хищные и травоядные, дикие и сельскохозяйственные животные, птицы, рыбы, земноводные, насекомые). Вред природе, наносимый браконьерами. Красная книга. Охрана животных. Помощь зимующим птицам. Заповедники, заказники.				
62.	Население нашего края (области). Национальный состав. Обычаи, традиции, костюмы, фольклорные песни и танцы, национальная кухня.	1			
63.	Промышленность. Ближайшие промышленные предприятия, где могут работать выпускники школы.	1			
64.	Сельское хозяйство (специализация: растениеводство, животноводство, бахчеводство.)	1			
65.	Транспорт (наземный, железнодорожный, авиационный, речной).	1			
66.	Архитектурно-исторические и культурные памятники нашего края.	1			
67.	Наш город (поселок, деревня).	1			
68.	Обобщающий урок. Моя малая Родина.	1			
69.	Обобщающий урок. Моя малая Родина.	1			